



Städtebauliches
Erneuerungsgebiet
"Ortskern II"

Lageplan zur Satzung über die
förmliche Festlegung des
Sanierungsgebiets "Ortskern II"

Hinweis

Der Lageplan ist Bestandteil der Satzung
über die förmliche Festlegung des Sanie-
rungsgebiets "Ortskern II"

Verfahrensvermerke

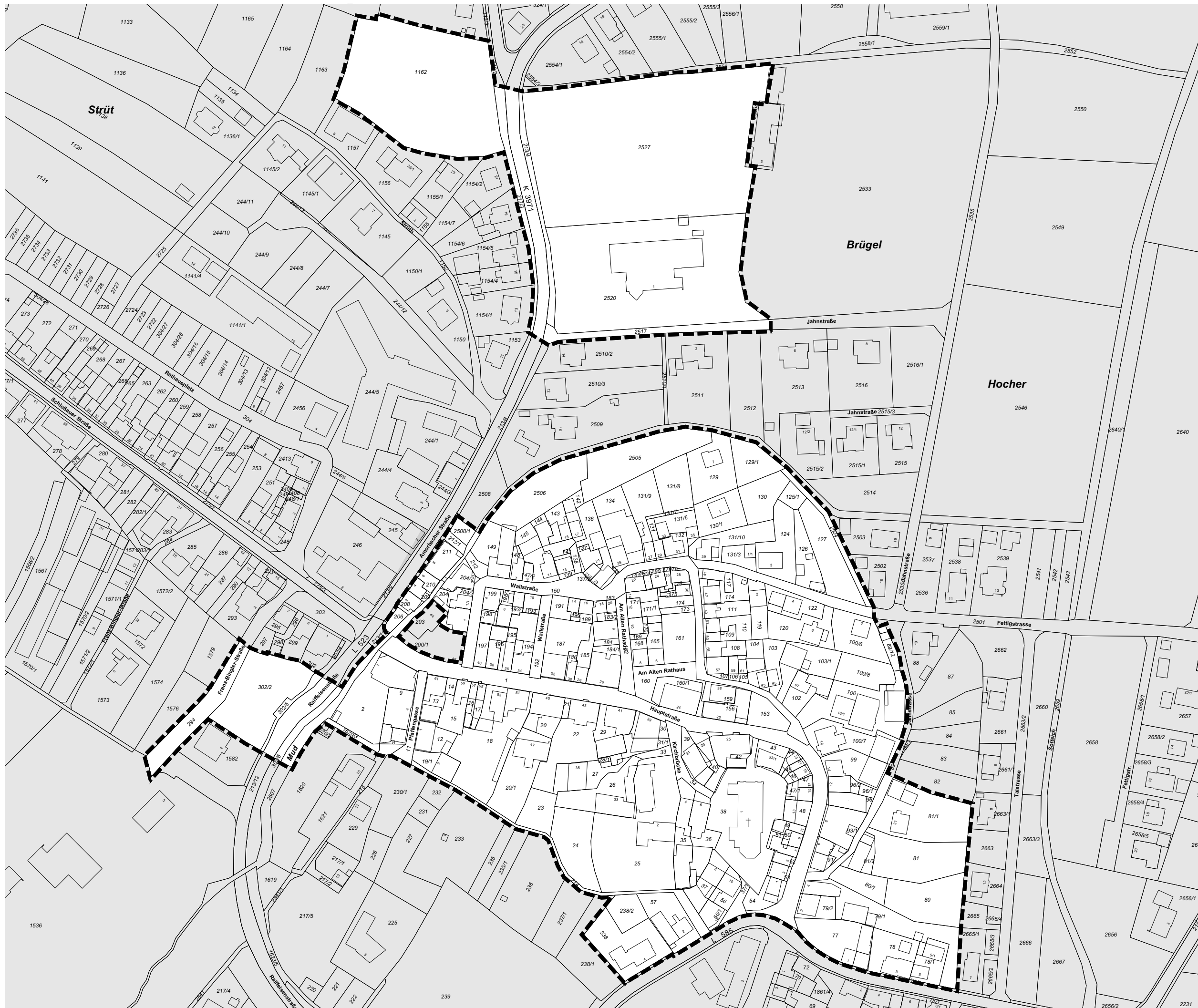
Satzungsbeschluss:


Ausgefertigt für die
ortsübliche Bekanntmachung

Mudau, den


Dr. Norbert Ripberger
Bürgermeister

Ortsübliche Bekanntmachung:



 Abgrenzung Erneuerungsgebiet
Gesamtfläche: 9,39 ha

Geobasisdaten © Landesamt für Geoinformation und Landentwicklung Baden-Württemberg.
www.lgi-bw.de, Az.: 2851.9-3/336 Stand 02/2021



M 1:2000

Stuttgart
08.03.2023

Kasper-Snoudi | Konzi

KE LBBW Immobilien
Kommunalentwicklung GmbH
Heilbronner Straße 28
70191 Stuttgart

